

Offre de formation

- **Licence Géographie et Aménagement (Bac+3)**
avec 2 parcours, L3 Géographie et L3 Aménagement
- **Licence Professionnelle PEGEUR (Bac +3)**
Protection de l'environnement, gestion des eaux urbaines et rurales, avec possibilité d'apprentissage
- **Master Géographie, Aménagement, Environnement, Développement (Bac+5)**
avec 3 parcours, FEU, FERN et ELSEU (M2)
- **Master Observation de la Terre et Géomatique (Bac+5)**
- **Master Urbanisme et Aménagement (Bac+5)**
avec 2 parcours, AUDT (possibilité d'apprentissage en M2) et ASPU (M2)

La faculté en chiffres : une composante à taille humaine avec

- 420 Etudiants
- 27 Enseignants - chercheurs
- 50 Intervenants extérieurs professionnels & enseignants d'autres disciplines
- 13 Personnels administratifs et techniques
- 1 Laboratoire de recherche et des laboratoires associés
- 2 Licences dont 1 licence professionnelle
- 3 Masters
- 1 Bibliothèque
- 1 Cartothèque
- 3 salles informatiques
- 2 Associations étudiantes (AEGS, AséAU)
- 1 Cafétéria gérée par les étudiants

Les offres de formation 2024-2028

Faculté de géographie et d'aménagement

Les études en géographie comportent des enseignements variés se rapportant aux sciences de la nature, aux sciences humaines et sociales et à l'ingénierie de l'information spatialisée :

- ♦ géographie physique : climatologie, hydrologie, études des formes et des reliefs, bio-géographie...
- ♦ géographie humaine : peuplement de la terre, réseaux urbains, géographie politique, économique, sociale...
- ♦ aménagement : aménagement du territoire, urbanisme, environnement, risques...
- ♦ outils/méthodes de la géographie : cartographie, télédétection, statistique, Systèmes d'Information Géographique...

La formation intègre des ouvertures pluridisciplinaires (économie, sociologie, histoire, biologie, géologie, informatique) ainsi que des langues vivantes.

La faculté assure des cours magistraux, des travaux dirigés, des sorties, en France et à l'étranger, des projets individuels ou en petits groupes, des stages.

Cette pédagogie permet d'acquérir des connaissances disciplinaires et de nombreux savoir-faire.

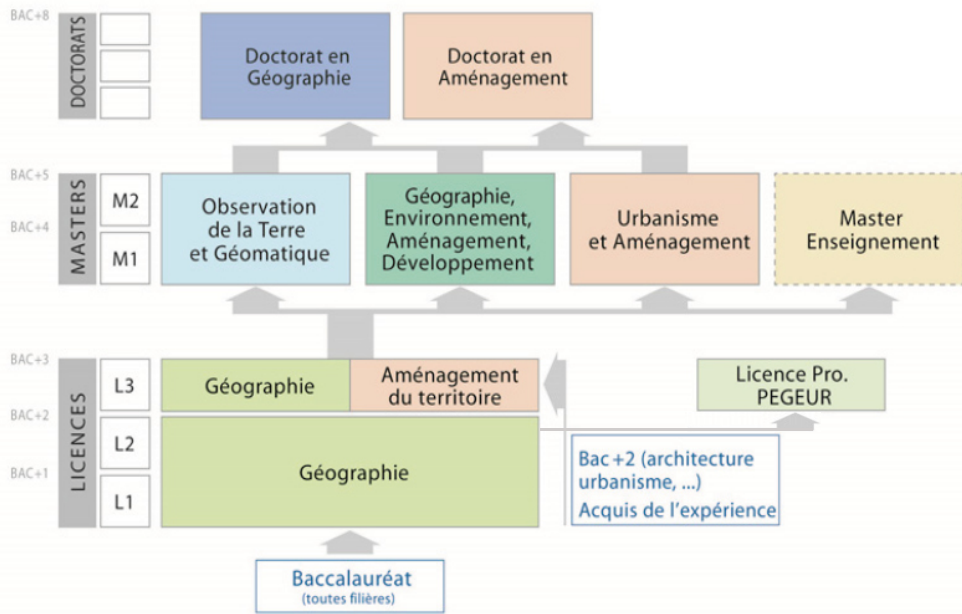
Directeur : Christophe ENAUX

3 rue de l'Argonne - 67083 Strasbourg Cedex

<https://geographie.unistra.fr/>

Tél. +33 3 68 85 08 81

Les parcours



Les métiers

Environnement / Risque

La santé socio-environnementale

- Conseiller en environnement
- Responsable du service environnement

Chargé de missions et d'études dans des organismes publics ou privés

Consultant

Ingénieur d'études en environnement

Métiers de la géomatique

Ingénieur territorial - spécialité SIG

Attaché territorial

Assistant de projet national ou européen

Chargé d'études / de recherche dans des bureaux d'études spécialisés

Urbanisme / Aménagement

Géomaticien

Chef de service / Chef de projet

Chargé de développement économique local

Ingénieur en traitement et représentation des données

Chargé d'études ou de recherche dans un organisme public ou privé

Enseignement / Recherche

Enseignant

Enseignant-chercheur

Débouchés

Collectivités territoriales/Services de l'État

- Communes
- Conseil départemental
- Conseil régional
- Métropoles, Communautés d'agglomération, Communautés de communes
- CEREMA, DDT, DREAL...

Agences

- Agence d'urbanisme, de développement
- Agence de mesure de la qualité de l'air
- Agence du climat
- Agences internationales (ONU, ONG, coopération)

Enseignement supérieur et Recherche

- Universités
- CNRS, INRA, IFSTTAR, IRSTEA...

Syndicats mixtes

- SCOT, Pays, PETR, Parcs Naturels...

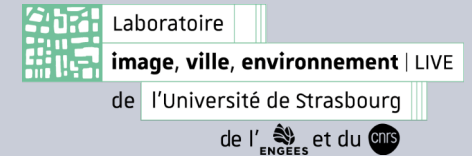
Bureaux d'études publics/privés

Auto-entrepreneurs

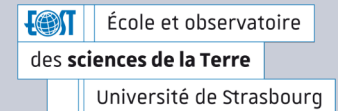
L'accès



Équipes enseignement / recherche :



Structures et écoles associées :



CONTACT

Université de Strasbourg
 Faculté de Géographie et d'Aménagement
 3, rue de l'Argonne
 F-67083 Strasbourg Cedex
<https://geographie.unistra.fr/>
 Tel : 03 68 85 08 81